

100 JARNÍCH KILOMETRŮ

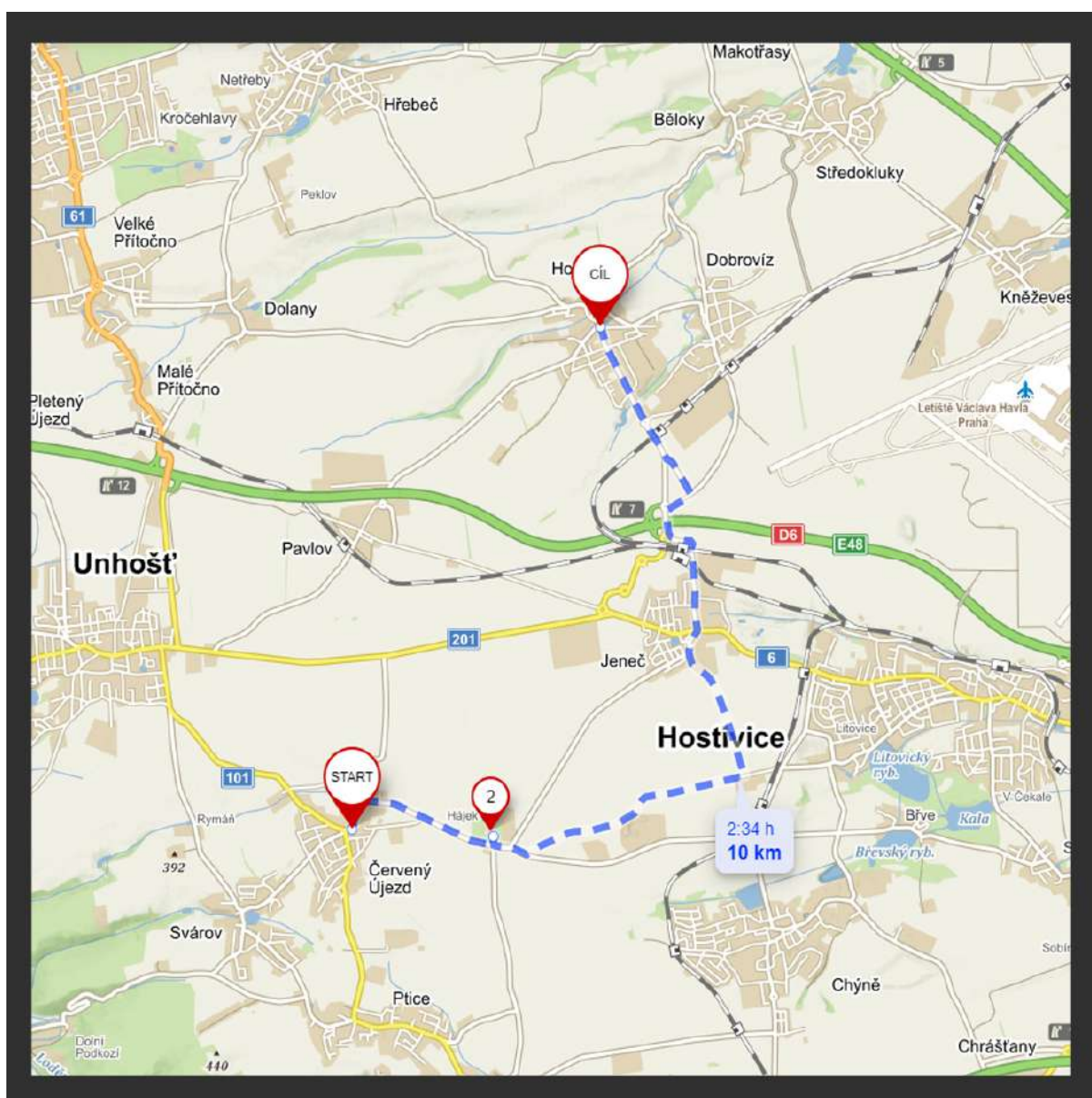
2. ročník turistické výzvy
13.4. - 15.6.

1) Červený Újezd - Hostouň (10 km)

Doprava: Na začátek trasy se dostanete ze Zličína autobusem č. 307. Z Hostouně potom můžete využít autobus linky č. 626/306.

Trasa: Navrhujeme začátek v Červeném Újezdě, projít kolem kaple Panny Marie Loretánské v Hájků, dále po cyklistické a pěší cestě přes Jeneč až do Hostouně, kde se nachází Západní pól Prahy a bývalá tvrz Šafránov. Tuto cestu si můžete zpestřit řadou historických památek a zajímavých míst jako např.: hrad a skanzen Červený Újezd, Muzeum videoherních automatů, Letiště Praha Jeneč, nebo již zmiňovaná bývalá tvrz Šafránov.

Úkol: Vyfoťte se u Západního pólu Prahy.

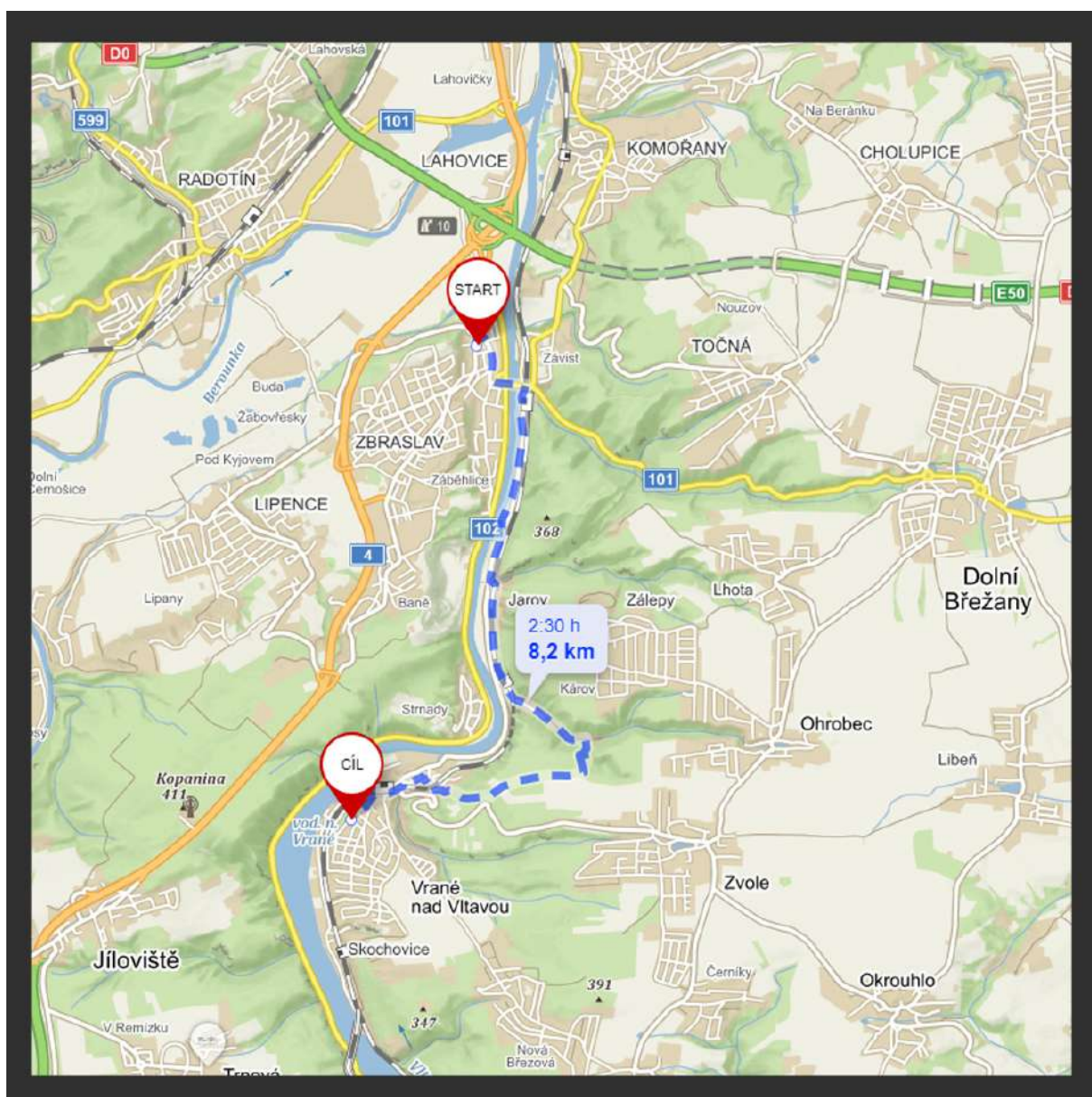


2) Zbraslav - Vrané nad Vltavou (8 km)

Doprava: Do Zbraslavi se nejlépe dostanete vlakem z Hlavního nádraží, nebo autobusy ze Smíchovského nádraží. Z Vraného nad Vltavou potom jezdí osobní vlaky přes Vršovice až na Hlavní nádraží.

Trasa: Čeká vás krásný výlet podél řeky Vltavy po červené turistické stezce. Cesta vede Břežanským, Károvkým a Jarovským údolím. Výlet si také můžete zpestřit nádhernou oborou Daliborka, kam se dostanete přívozem z Vraného nad Vltavou.

Úkol: Vyfoťte Vodní elektrárnu Vrané.

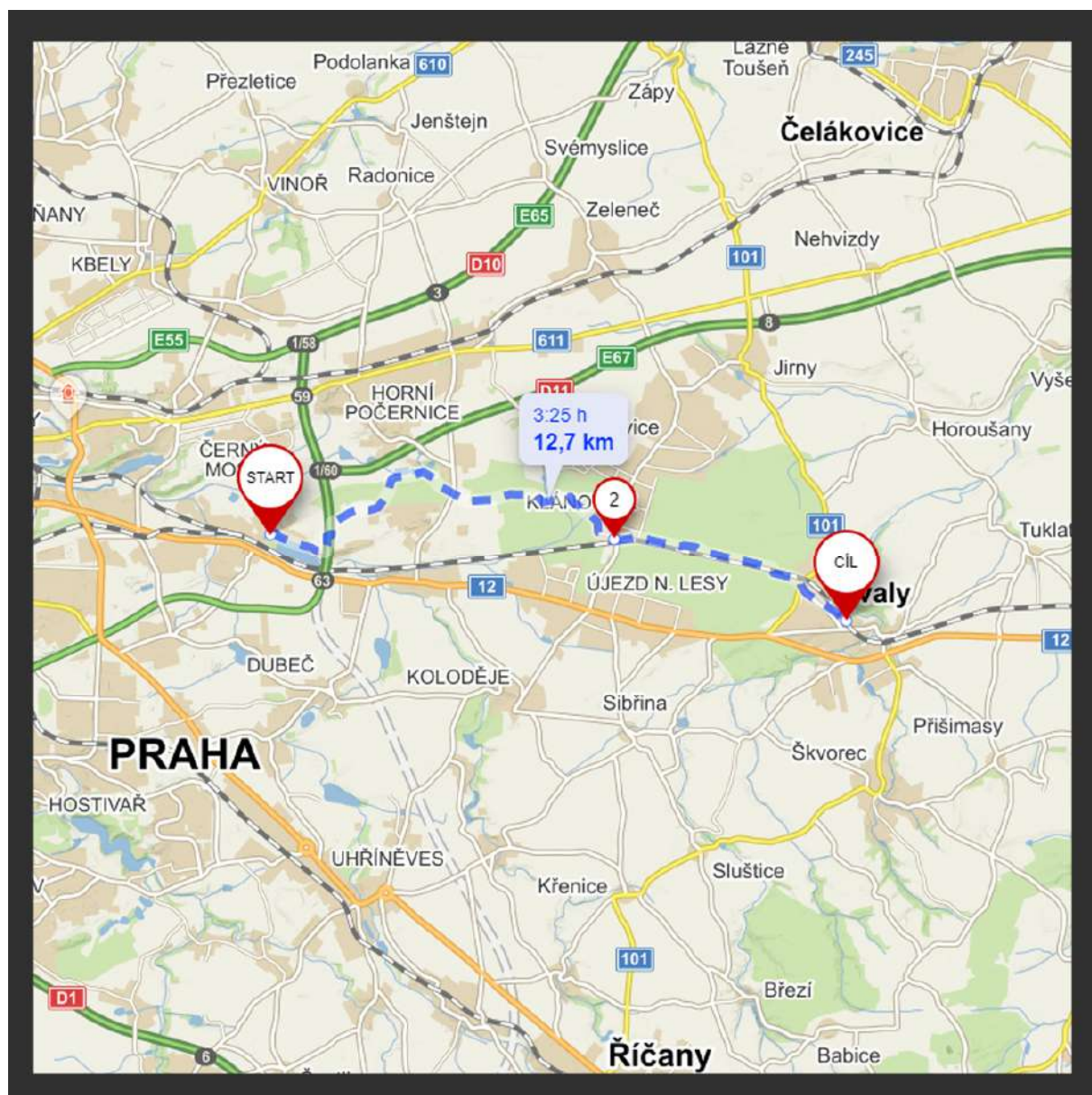


3) Dolní Počernice - Úvaly (8 - 12 km)

Doprava: Do Dolních Počernic se dostanete vlakem z Hlavního nádraží, nebo autobusem 208 z Depa Hostivař.

Trasa: Procházka začíná u kostela Nanebevzetí Panny Marie, kde se vydáte po žluté a modré do Klánovického lesa. Kratší trasa končí u vlakové zastávky Praha – Klánovice. Výlet si však můžete prodloužit o další 4 km, kdy se vydáte po červené až do Úvalů, kde vám opět jede nazpátek osobní vlak. V Úvalech potom doporučujeme navštívit menhiry a dolmeny na kopci Vinice.

Úkol: Vyfoťte se u rybníků na Placínách, které se nachází v blízkosti odpočinkového místa v Nových dvorech.

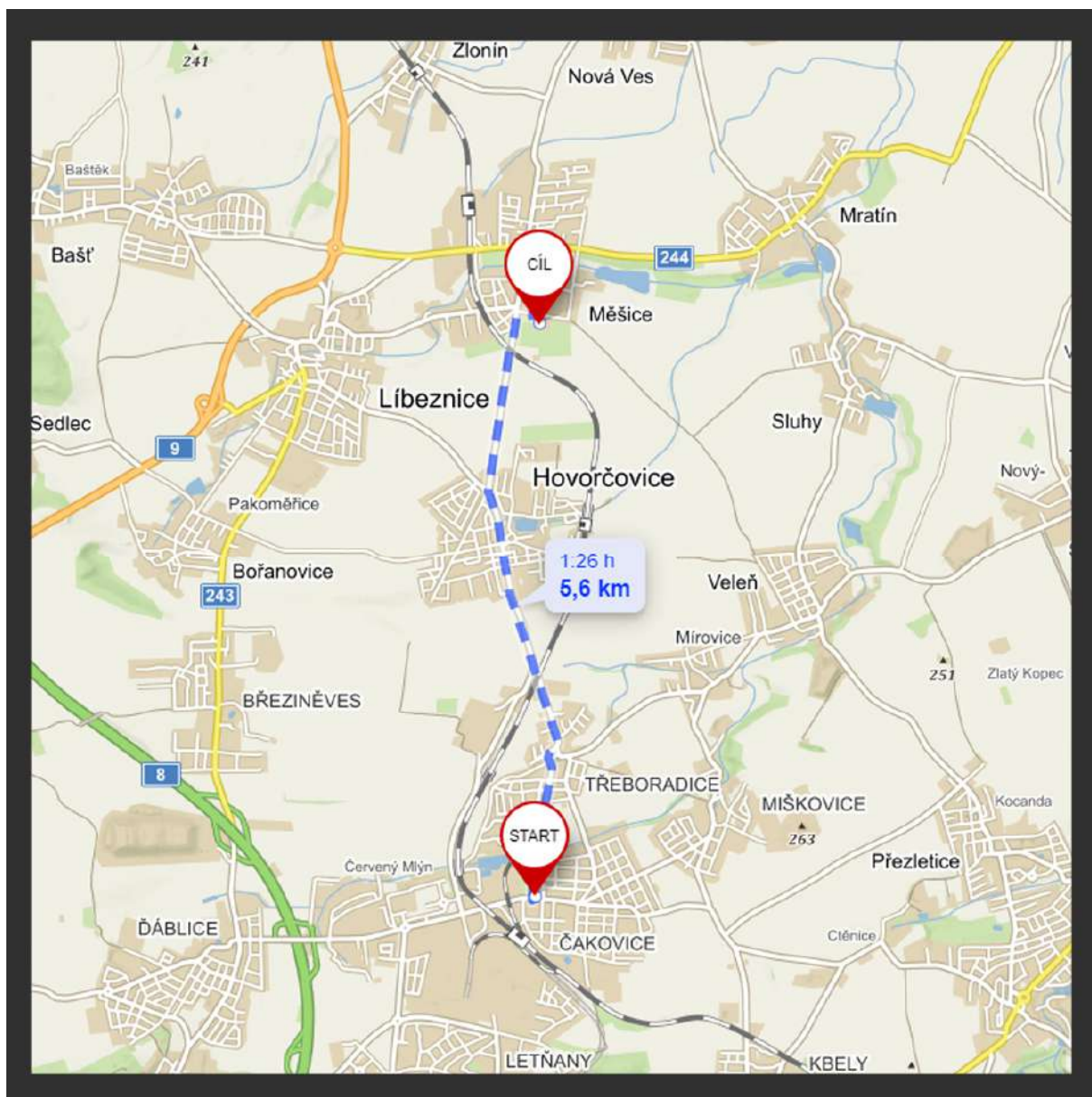


4) Čakovice - Měšice (6 km)

Doprava: Z Letňan autobusem linky č. 140 a 158, nebo vlakem z Masarykova nádraží.

Trasa: Tato trasa vám ukáže dva krásné zámky a provede čtyřmi přilehlými vesničkami v severní části Prahy. Za hezkého počasí si můžete zvolit delší cestu po nezpevněných polních cestách. Pokud by bylo období dešťů, doporučujeme původní trasu po cyklostezce podél silnice.

Úkol: V Hovorčovicích najít Severní pól Prahy a vyfotit se u něho.

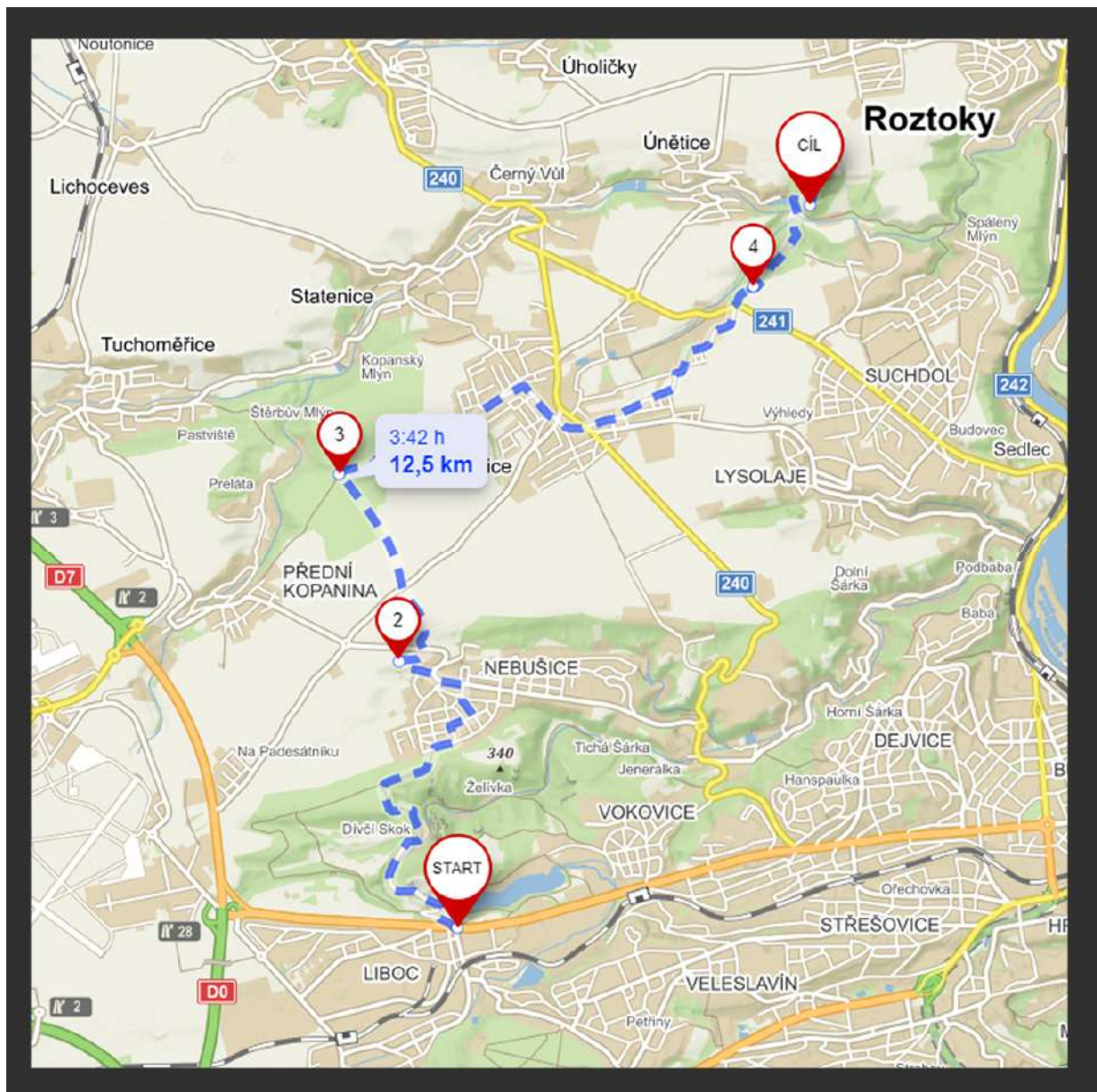


5) Divoká Šárka – Nebušice (4,2 Km) - Alšova vyhlídka (12,5 km)

Doprava: Na zastávku Divoká Šárka se dostanete tramvajovou linkou č. 20 a 26. Z Nebušic se dostanete zpět autobusovou linkou č. 161 a 312 na Bořislavku. Pokud si trasu prodloužíte až do Únětic, dostanete se zpět do Dejvic regionální autobusem č. 355.

Trasa: Cesta začíná na zastávce tramvaje Divoká Šárka, odkud se Divokou Šárkou dostanete až do Nebušic, kde se nachází vyhlídka Nebušické oko. Pokud budete mít energii, můžete si výlet prodloužit k soše sv. Juliány a vydat se dále po červené a zelené turistické cestě na vyhlídku Koží hřbety a Alšovu vyhlídku v Úněticích. Tam si za odměnu můžete dát něco dobrého na zub ve vyhlášené restauraci U Lasíků.

Úkol: Fotka Nebušického oka, v případě delší varianty fotku u zapomenuté vrby v Únětickém údolí.

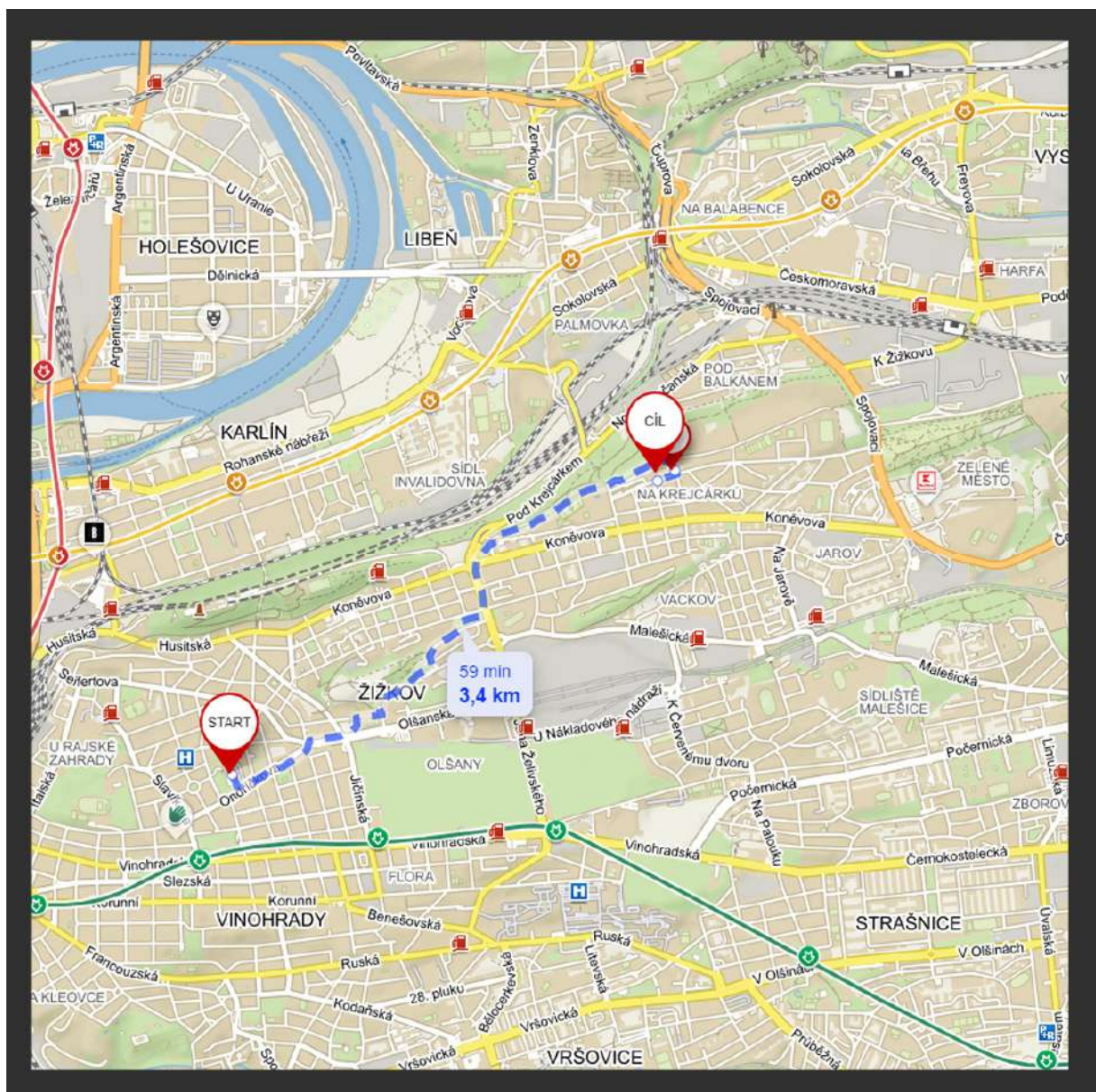


6) Žižkovská věž - Střed Prahy (3,5 Km)

Doprava: Tramvajová zastávka Lipanská, nebo zastávka metra A - Jiřího z Poděbrad.

Trasa: Tato krátká městská procházka vás provede Žižkovem přes parky Parukářka a Pražačka, kde můžete za teplého počasí navštívit i venkovní koupaliště. V DDM Prahy 3 si navíc můžete zadarmo půjčit talíře na disk golf a v přilehlém parku Krejčárek si tuto zábavnou moderní hru zahrát. Trasa končí na dětském hřišti Na Balkáně, kde se nachází i Střed Prahy

Úkol: Vyfoťte se e Středu Prahy.

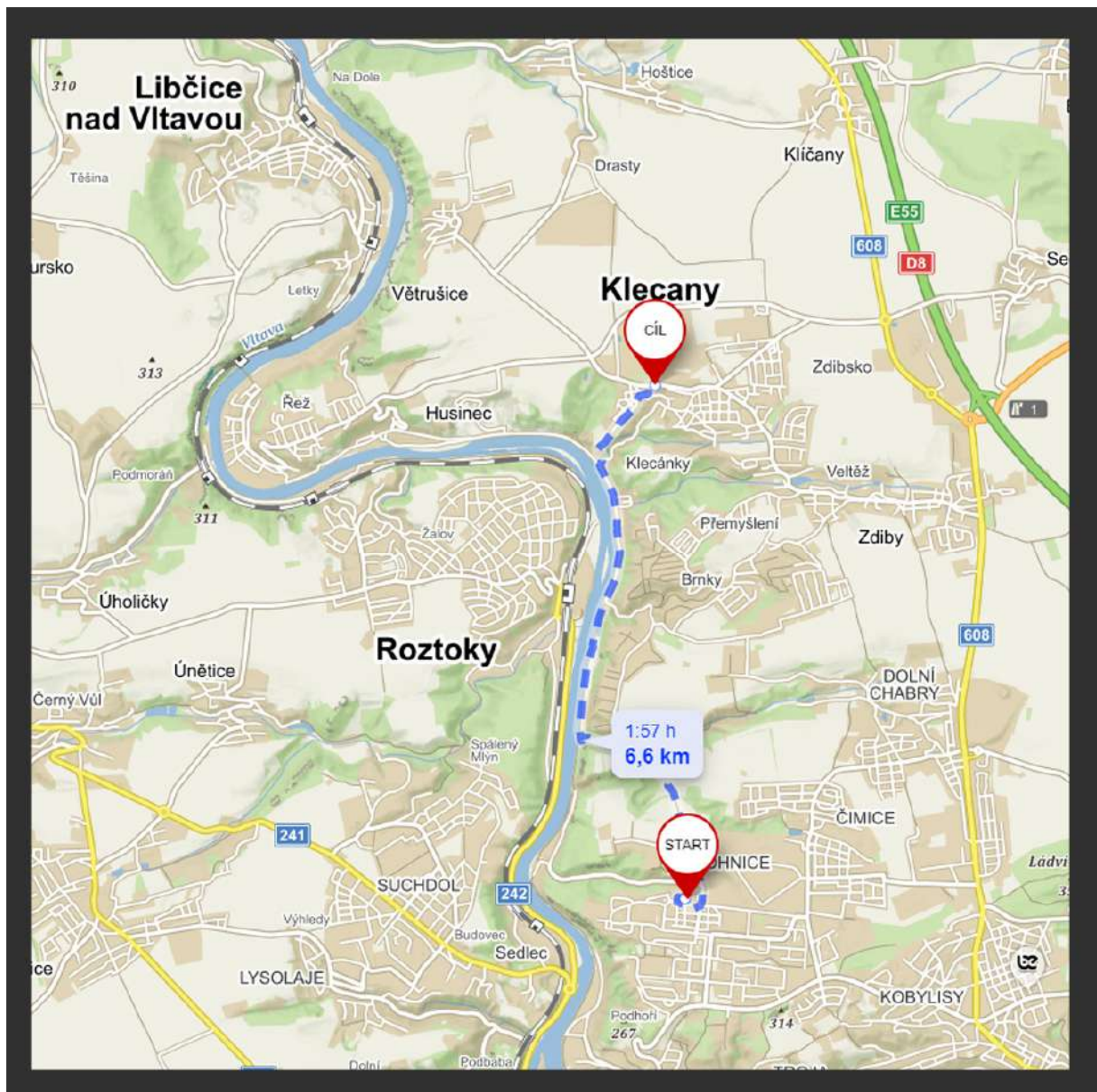


7) Bohnice – Klecany (7 km)

Doprava: Do Starých Bohnic se nejlépe dostanete přívozem ze Sedlece do Zámků a následně autobusovou linkou č. 236. Z Klecan potom využijte autobus č. 371 a 374 směr Kobylisy.

Trasa: Cesta vede přes socioterapeutický ZOOkoutek v Bohnicích, což je volně přístupná farma sloužící především pro skupinové a pracovní terapie. Děti tam mohou spatřit poníka, oslíka, kozy, nebo lamy. Poté se napojíte na modrou turistickou cestu, která vás dovede Drahanským údolím k Vltavě a odtud se vydáte po červené až k zámku v Klecanech.

Úkol: Fotka s libovolnou dřevěnou sochou u malé vodní elektrárny Klecany.

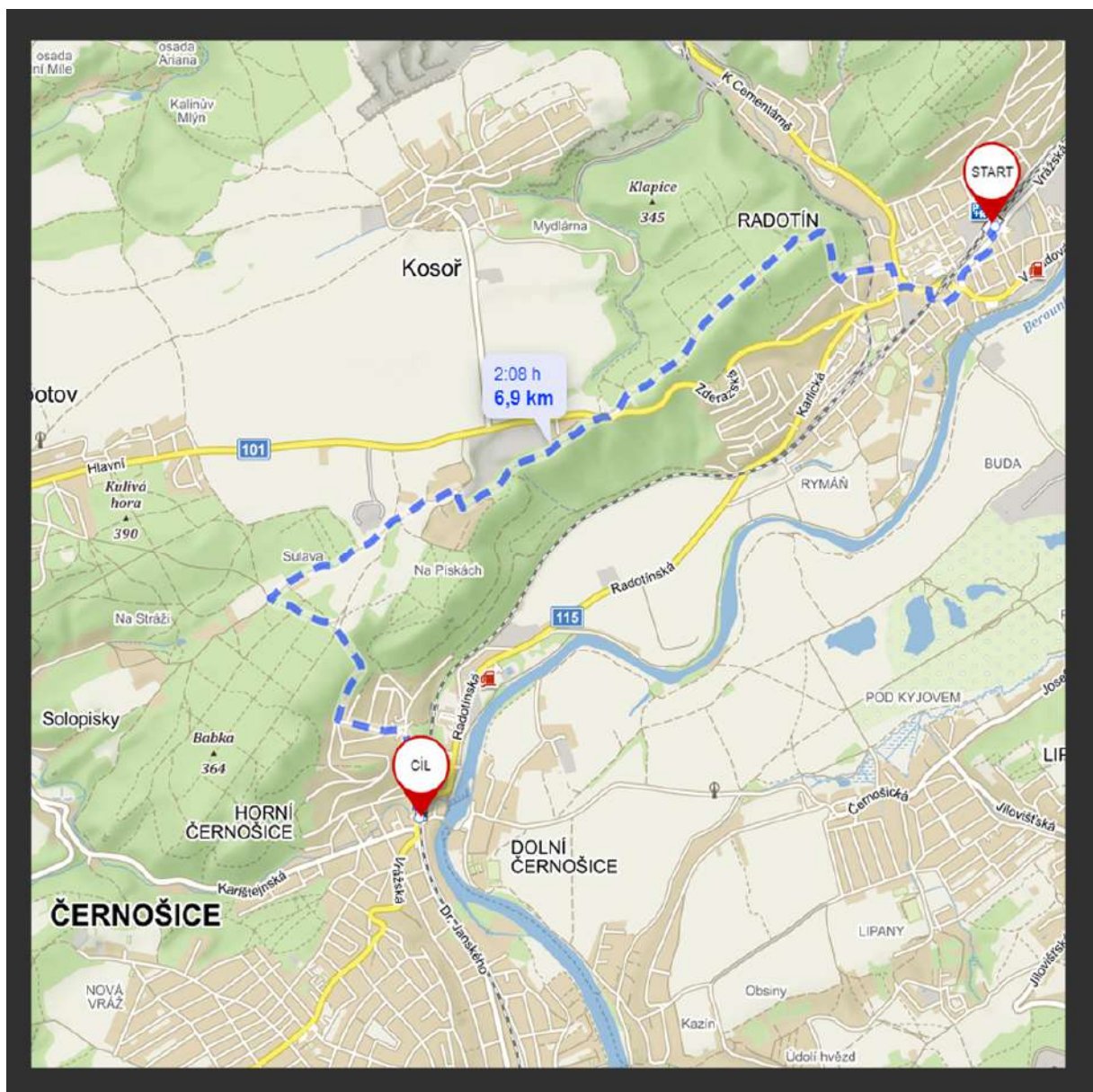


8) Radotín - Černošice (7 km)

Doprava: Ze Smíchovského nádraží vlakem (každých 15 minut), nebo autobusem č. 244. Z Černošic potom využijte osobní vlak směr Smíchovské/Hlavní nádraží.

Trasa: Z nádraží Praha - Radotín se vydejte směrem k biografu, kde se následně napojíte na červeně značenou stezku, ke konci odbočíte prudce vlevo na zelenou turistickou cestu směr Třebotov a jste téměř u cíle. Po cestě si užijete krásné výhledy na krajinu a tiché lesní prostředí. V Černošicích se potom můžete občerstvit v bistro PicNic, který se nachází na cyklostezce směr Radotín kousek za jezem.

Úkol: Fotka jezu Černošice v pozadí s Bluuským mlýnem.

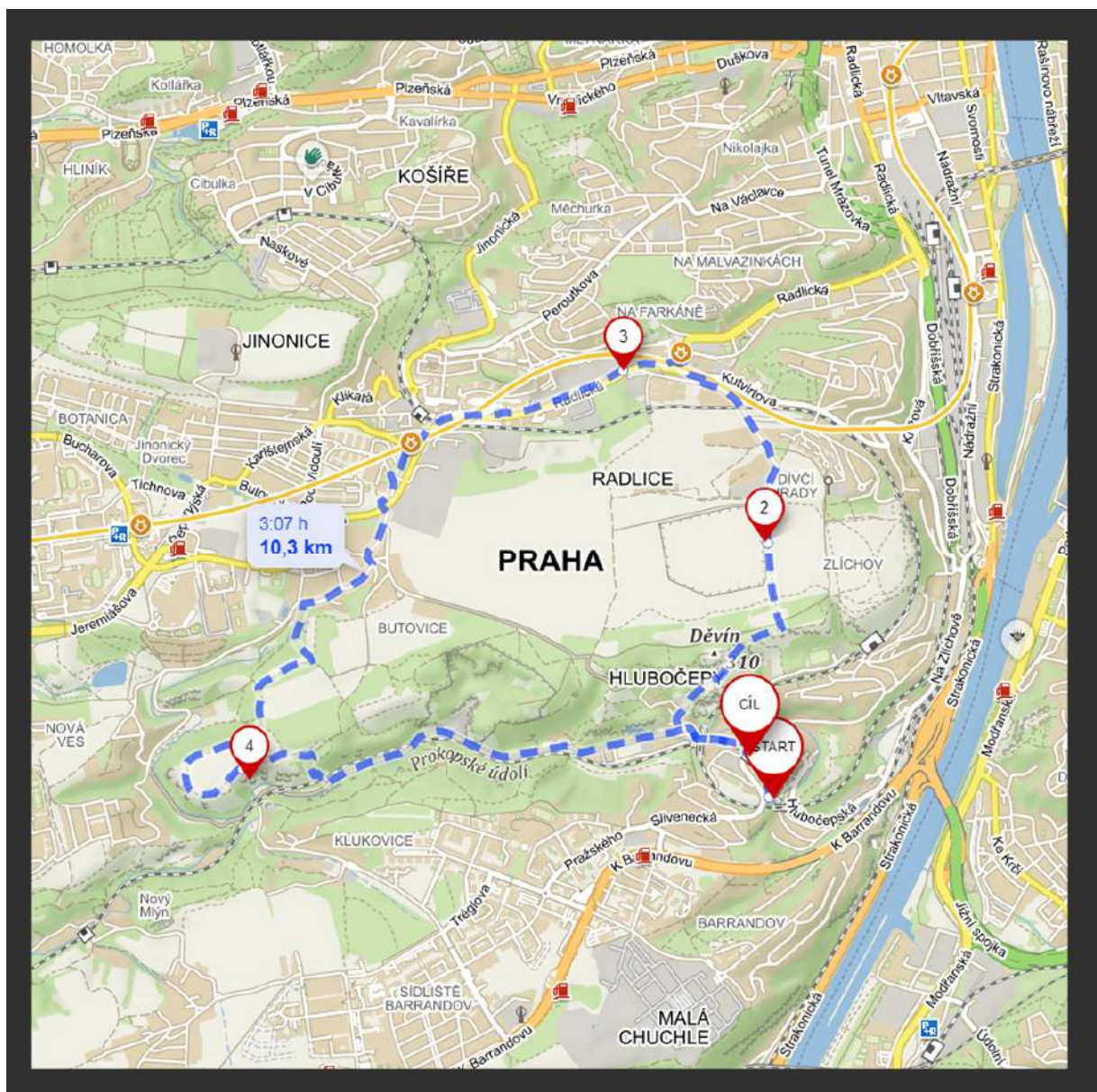


9) Hlubočepy – Radlická - Prokopské údolí (7,3 km)

Doprava: Ze Smíchovského nádraží vlakem na Praha-Hlubočepy, nebo autobus č. 120

Trasa: Tato okružní cesta začíná u Železničního zářezu, dále po zelené přes vyhlídku na koně Převalského do Radlic. U kostela se napojíte na žlutou stezku, která vás zavede do Prokopského údolí. Tam se na konci vydáte po zelené, která vás dovede zpět na zastávku Praha-Hlubočepy. Pro menší turisty samozřejmě bude stačit kratší trasa končící v Radlicích. V Jinonicích se potom můžete zastavit na dětském hřišti u zvířátek, kde se nachází oblíbený ZOOKoutek.

Úkol: Vyfoťte z vyhlídky koně Převalského.

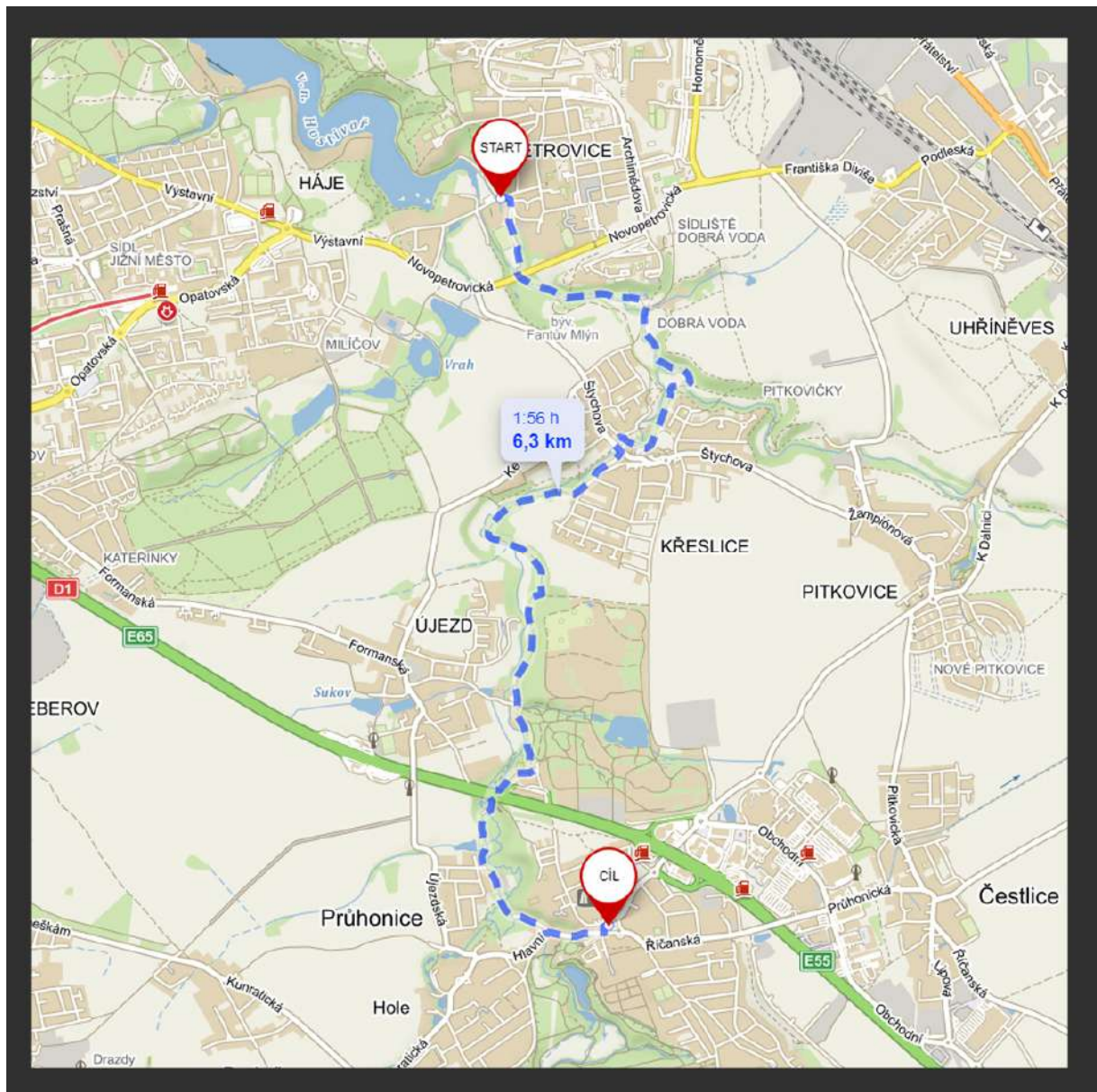


10) Petrovice - Průhonice (6,5 Km)

Doprava: Zastávka autobusu č. 154 a 240 Newtonova. Autobus jede z konečné metra C - Háje, ze Strašnic nebo z Černého mostu.

Trasa: Tato krásná trasa vede okrajem Prahy celou dobu lesem, přírodou a podél toku potoka Botiče. Hned u zastávky se nachází rozcestník, kde se napojíte na červenou turistickou trasu směr Průhonice. Tato červená vás dovede až do Průhonice, ke kraji Průhonického parku a zámku. Dále odbočíte vlevo do ulice Hlavní a dojdete na náměstí. Cestou půjdete přes Křeslice, za nimi se nachází dendrologická zahrada a jako třešničku na dortu si budete moct užít nádherný Průhonický park.

Úkol: Foto u vodotrysků na náměstí v Průhonících



Bonusová trasa - Přejdi všechny pražské mosty

Populární vlogeri Kluci z Prahy se rozhodli, že přeběhnou VŠECHNY mosty v Praze. Vy samozřejmě všechny přeběhnout nemusíte, některé dokonce potkáte i v rámci jiných výletů ze 100 jarních kilometrů. V Praze se nachází 16 Mostů pro pěší, které vedou přes Vltavu z levého na pravý břeh.

Mosty: Trojský, Barikádníků, Libeňský, Hlávkův, Štefánikův, Čechův, Mánesův, Karlův, Palackého, Legií, Jiráskův, Vyšehradský železniční most, Barrandovský, Branický železniční most, Radotínský, Závodu Míru

Úkol: Fotka u každého mostu, který navštívíte.

